展開図(アスファルト舗装)　　H=1：300　V=1：100
(市道嵐谷線、市道嵐谷東線)　全面舗装区間

機械舗装①　本設仮舗装復旧



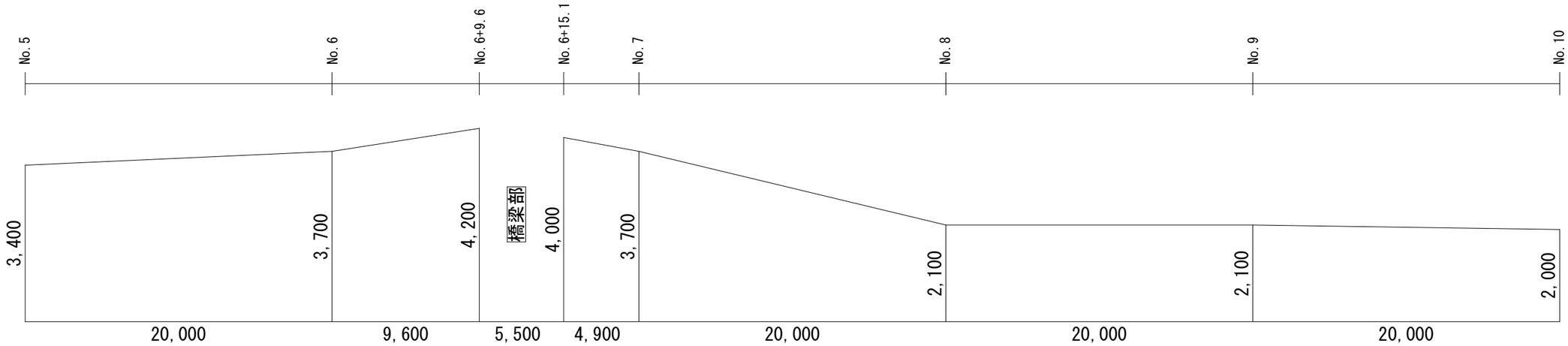

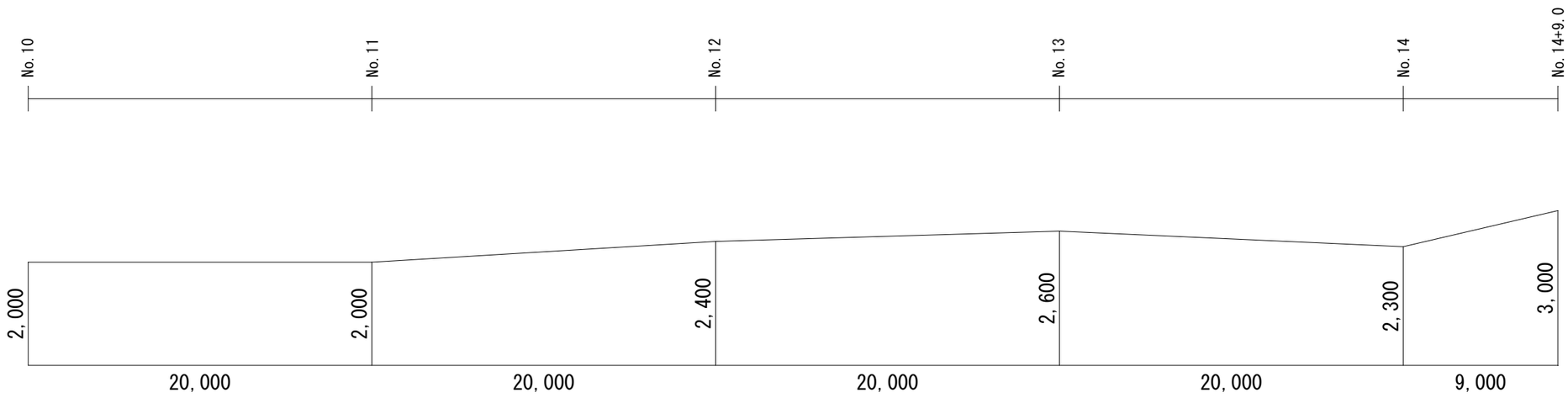

事業名	阿南市上水道建設改良事業						
工事名	市道嵐谷線ほか配水管布設替後舗装工事					縮　尺	
図　名	展開図(ｱｽﾌｧﾙﾄ舗装)　機械舗装①					図示	
設計者	阿南市						
部長		課長		課長補佐		係長		係員	
	令和８年度					図番	1／5

展開図(アスファルト舗装)　　H=1：300　V=1：100

(市道嵐谷西線)　全面舗装区間

機械舗装②　本設仮舗装復旧

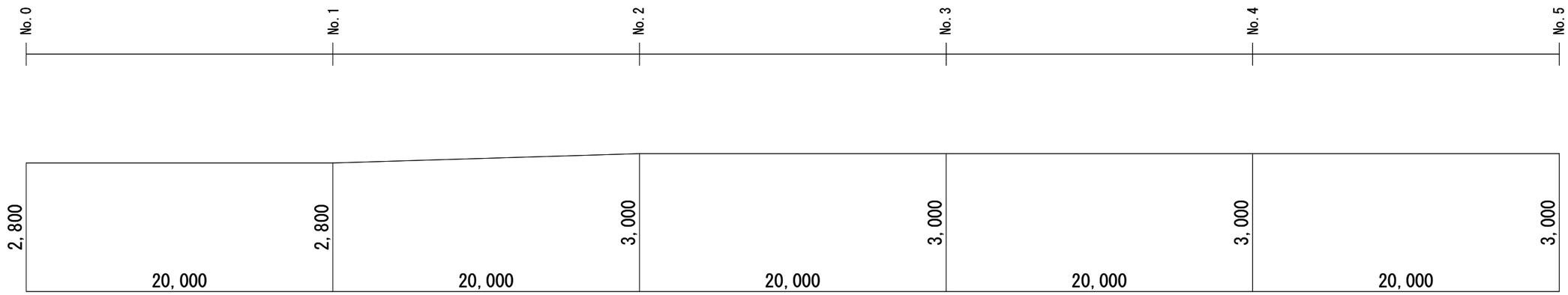

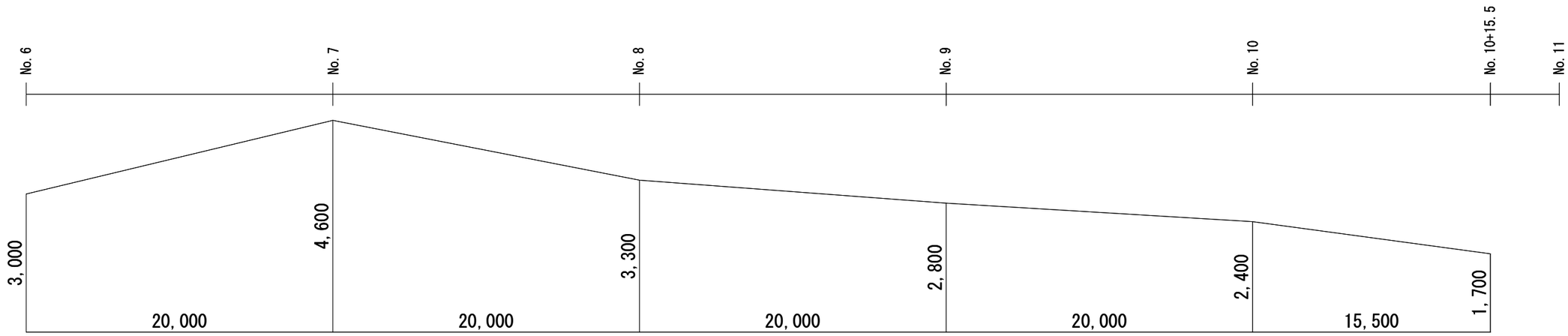

事業名	阿南市上水道建設改良事業										
工事名	市道嵐谷線ほか配水管布設替後舗装工事									縮　尺	
図　名	展開図(ｱｽﾌｧﾙﾄ舗装)　機械舗装②									図示	
設計者	阿南市										
部長		課長		課長補佐		係長		係員			
	令和８年度							図番	2／5		

展開図(アスファルト舗装)　　H=1：300　V=1：100
(市道嵐谷線、市道嵐谷東線)　水道舗装復旧区間　人力舗設

人力舗装①　本設仮舗装復旧

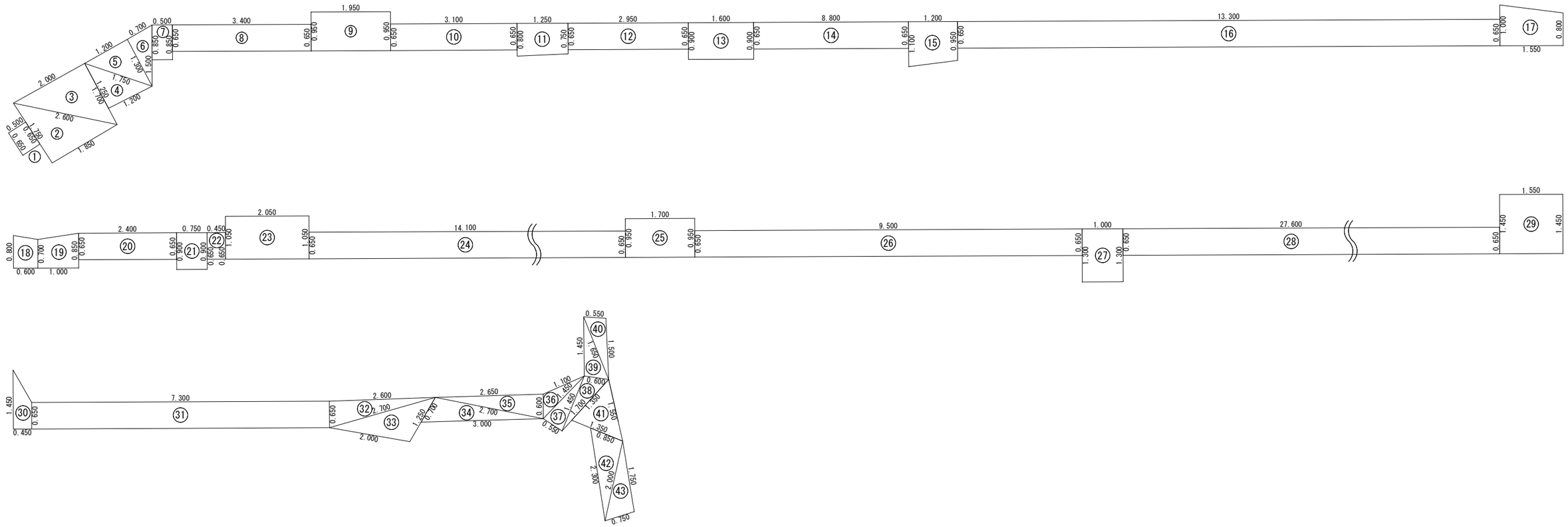

人力舗装②　仮設仮舗装復旧

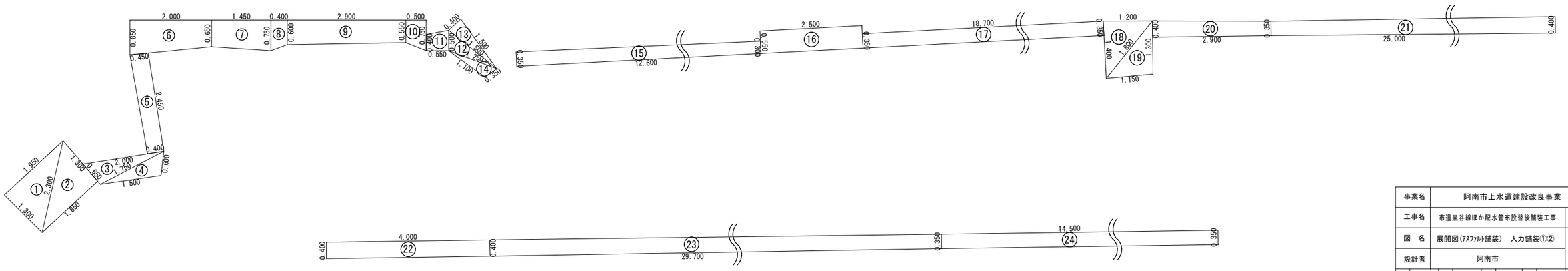

事業名	阿南市上水道建設改良事業								
工事名	市道嵐谷線ほか配水管布設替後舗装工事							縮　尺	
図　名	展開図(ｱｽﾌｧﾙﾄ舗装)　人力舗装①②							図示	
設計者	阿南市								
部長		課長		課長補佐		係長		係員	
	令和８年度						図番	3 ／ 5	

数量計算書1

機械舗装①　本設仮舗装復旧

測点		点間距離	表層(t=4cm)		
		(m)	断面	平均	数量
No.0			2.700		
No.1		20.000	2.400	2.550	51.00
No.2		20.000	2.500	2.450	49.00
No.3		20.000	2.500	2.500	50.00
No.4		20.000	2.700	2.600	52.00
No.5		20.000	3.400	3.050	61.00
No.6		20.000	3.700	3.550	71.00
	+9.6	9.600	4.200	3.950	37.92
	+15.1	5.500	4.000	0.000	0.00
No.7		4.900	3.700	3.850	18.87
No.8		20.000	2.100	2.900	58.00
No.9		20.000	2.100	2.100	42.00
No.10		20.000	2.000	2.050	41.00
No.11		20.000	2.000	2.000	40.00
No.12		20.000	2.400	2.200	44.00
No.13		20.000	2.600	2.500	50.00
No.14		20.000	2.300	2.450	49.00
	+9.0	9.000	3.000	2.650	23.85
合　計		289.000			738.6

機械舗設②　本設仮舗装復旧

測点		点間距離	表層(t=4cm)		
		(m)	断面	平均	数量
No.0			2.800		
No.1		20.000	2.800	2.800	56.00
No.2		20.000	3.000	2.900	58.00
No.3		20.000	3.000	3.000	60.00
No.4		20.000	3.000	3.000	60.00
No.5		20.000	3.000	3.000	60.00
No.6		20.000	4.600	3.800	76.00
No.7		20.000	3.300	3.950	79.00
No.8		20.000	2.800	3.050	61.00
No.9		20.000	2.400	2.600	52.00
No.10	+15.5	15.500	1.700	2.050	31.78
合　計		195.500			593.8

人力舗装①　本設仮舗装復旧

No	距離	幅				面積
1	0.500	0.650				0.325
No	A	B	C	S		面積
2	1.750	2.600	1.850	3.1000		1.617
3	2.600	2.000	1.700	3.1500		1.699
4	1.250	1.750	1.200	2.1000		0.749
5	1.750	1.200	1.300	2.1250		0.779
6	1.300	0.700	1.500	1.7500		0.454
No	距離	幅				面積
7	0.500	0.850				0.425
8	3.400	0.650				2.210
9	1.950	0.950				1.852
10	3.100	0.650				2.015
No	距離	全幅員	平均幅員			面積
11	1.250	0.800	0.7750			0.968
No	距離	幅				面積
12	2.950	0.650				1.917
13	1.600	0.900				1.440
14	8.800	0.650				5.720
No	距離	全幅員	平均幅員			面積
15	1.200	1.100	1.0250			1.230
No	距離	幅				面積
16	13.300	0.650				8.645
No	距離	全幅員	平均幅員			面積
17	1.550	1.000	0.9000			1.395
18	0.600	0.800	0.7500			0.450
19	1.000	0.700	0.7750			0.775
No	距離	幅				面積
20	2.400	0.650				1.560
21	0.750	0.900				0.675
22	0.450	0.650				0.292
23	2.050	1.050				2.152
24	14.100	0.650				9.165
25	1.700	0.950				1.615
26	9.500	0.650				6.175
27	1.000	1.300				1.300
28	27.600	0.650				17.940
29	1.550	1.450				2.247
No	距離	全幅員	平均幅員			面積
30	0.450	1.450	1.0500			0.472
No	距離	幅				面積
31	7.300	0.650				4.745
No	A	B	C	S		面積
32	0.650	2.600	2.700	2.9750		0.844
33	2.700	1.250	2.000	2.9750		1.173
34	0.700	2.700	3.000	3.2000		0.894
35	2.700	2.650	0.600	2.9750		0.794
36	0.600	1.100	1.450	1.5750		0.301
37	1.450	1.450	0.550	1.7250		0.391
38	1.450	0.600	1.700	1.8750		0.421
39	0.600	1.450	1.650	1.8500		0.430
40	1.650	0.550	1.500	1.8500		0.410
41	1.350	1.550	1.350	2.1250		0.856
42	0.850	2.000	2.300	2.5750		0.838
43	2.000	1.750	0.750	2.2500		0.649
					合　計	91.004

事業名	阿南市上水道建設改良事業				
工事名	市道嵐谷線ほか配水管布設替後舗装工事			縮　尺	
図　名	数量計算書1			図示	
設計者	阿南市				
部長	課長	課長補佐	係長	係員	
	令和８年度			図番	4／5

数量計算書2

人力舗設②　仮設仮舗装復旧

No	A	B	C	S		面積
1	1.300	1.950	2.300	2.7750		1.266
2	2.300	1.300	1.850	2.7250		1.201
3	0.650	2.000	1.750	2.2000		0.553
4	1.750	0.600	1.500	1.9250		0.435
No	距離	全幅員	平均幅員			面積
5	2.450	0.400	0.4250			1.041
6	2.000	0.850	0.7500			1.500
7	1.450	0.650	0.7000			1.015
8	0.400	0.750	0.6750			0.270
9	2.900	0.600	0.5750			1.667
10	0.500	0.550	0.6500			0.325
11	0.550	0.400	0.4500			0.247
No	A	B	C	S		面積
12	0.500	1.500	1.250	1.6250		0.292
13	1.500	0.400	1.500	1.7000		0.297
14	1.250	0.350	1.100	1.3500		0.183
No	距離	全幅員	平均幅員			面積
15	12.600	0.350	0.3250			4.095
No	距離	幅				面積
16	2.500	0.550				1.375
17	18.700	0.350				6.545
No	A	B	C	S		面積
18	1.400	1.200	1.800	2.2000		0.839
19	1.800	1.300	1.150	2.1250		0.745
No	距離	全幅員	平均幅員			面積
20	2.900	0.400	0.3750			1.087
21	25.000	0.350	0.3750			9.375
No	距離	幅				面積
22	4.000	0.400				1.600
No	距離	全幅員	平均幅員			面積
23	29.700	0.400	0.3750			11.137
No	距離	幅				面積
24	14.500	0.350				5.075
					合　計	52.165

数量総括表

工 種	種別	規 格	計算	単位	数量
（機械舗装部）					
土工	構造物取壊し	As　t=4cm	738.6+593.8	m2	1332
	As殻処分		1332*0.04	m3	53
舗装工	不陸整正	RM-30　t=3cm		m2	1332
	表層(機械)	再生密粒度ｱｽｺﾝ13　t=4cm		m2	1332
（人力舗装部）					
土工	構造物取壊し	As　t=3cm	91.0+52.2	m2	143
	As殻処分		143*0.03	m3	4
舗装工	不陸整正	補足材無し		m2	143
	表層（人力）	再生密粒度ｱｽｺﾝ13　t=4cm		m2	143

舗装構成図

機械舗装

S=1:10

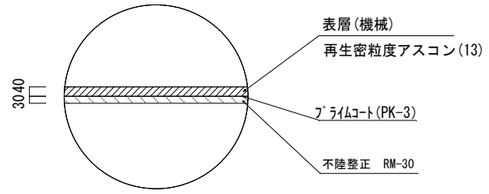

人力舗装

S=1:10

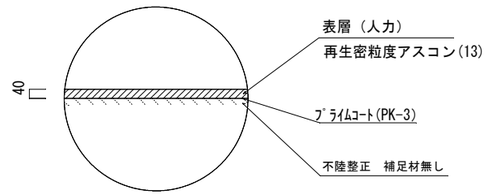

事業名	阿南市上水道建設改良事業								
工事名	市道嵐谷線ほか配水管布設替後舗装工事							縮　尺	
図　名	数量計算書2、数量総括表、舗装構成図							図示	
設計者	阿南市								
部長		課長		課長補佐		係長		係員	
	令和８年度						図番	5 ／ 5	