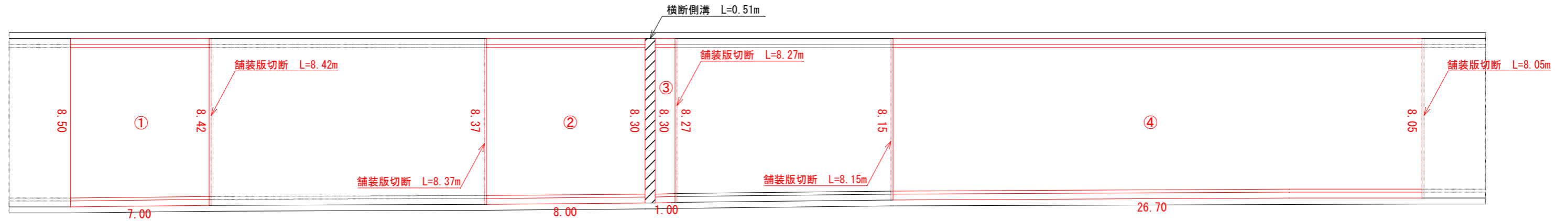


市道三田海岸線ほか道路舗装工事

【第1工区】市道三田海岸線

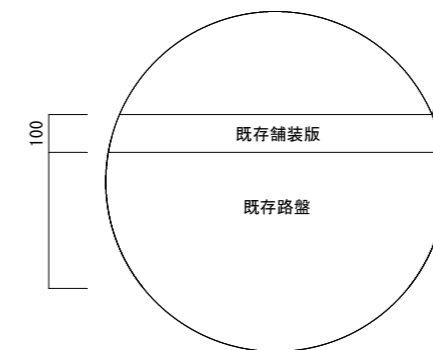
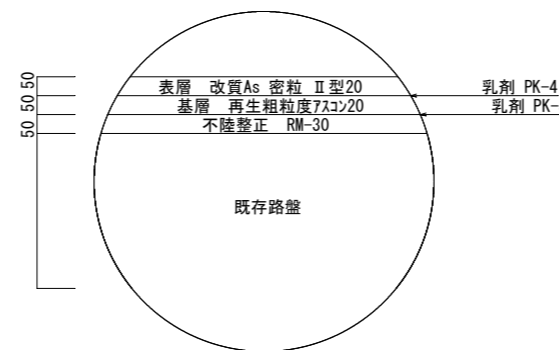
平面図 S=1/100



面積計算書 (1工区)

番号	距離	面積			数量
		断面	断面	平均	
①	7.00	8.50	8.42	8.46	59.22
②	8.00	8.37	8.30	8.34	66.68
③	1.00	8.30	8.27	8.29	8.29
④	26.70	8.15	8.05	8.10	216.27
計	42.70				350.46

構造図 S=1/10



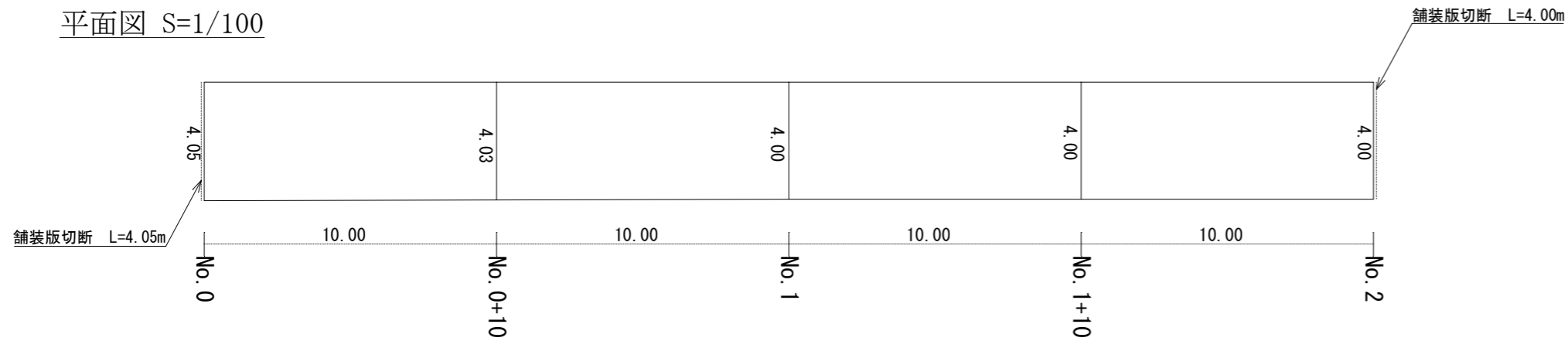
※既存舗装版厚は10cmと想定しているが、舗装版が想定より厚い場合や、舗装天端高調整のため既存路盤のすき取り等が必要な場合は監督員と協議すること。

令和8年度			
図名	平面図、構造図	縮尺	
事業名	道路橋りょう新設改良事業	図示	
工事名	市道三田海岸線ほか道路舗装工事	図面番号	1
工事箇所	阿南市 除町 ほか		2
課長	補佐	係長	設計 製図
阿南市役所建設部土木課			

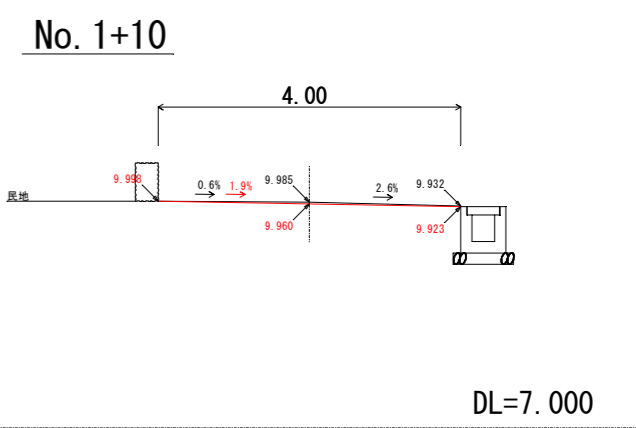
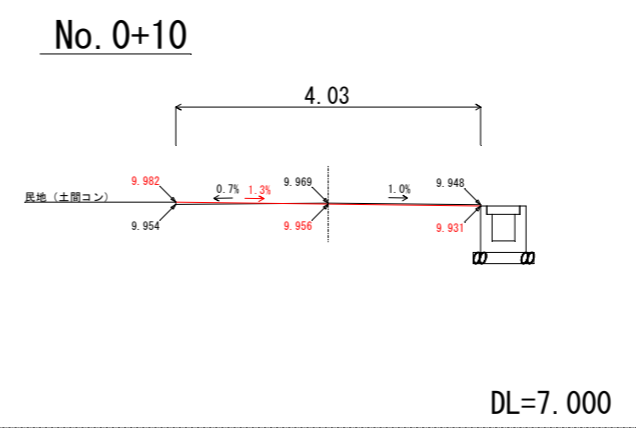
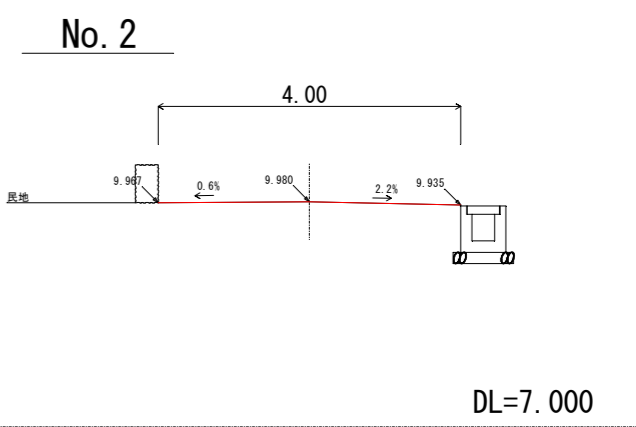
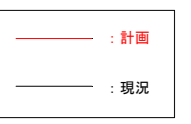
市道三田海岸線ほか道路舗装工事

【第2工区】市道黒津地中地山下線

平面図 S=1/100



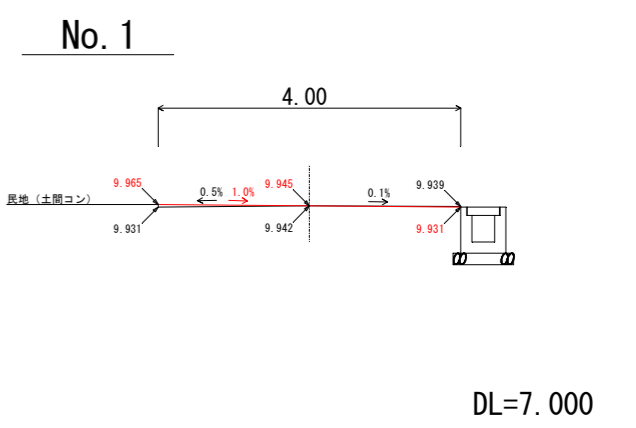
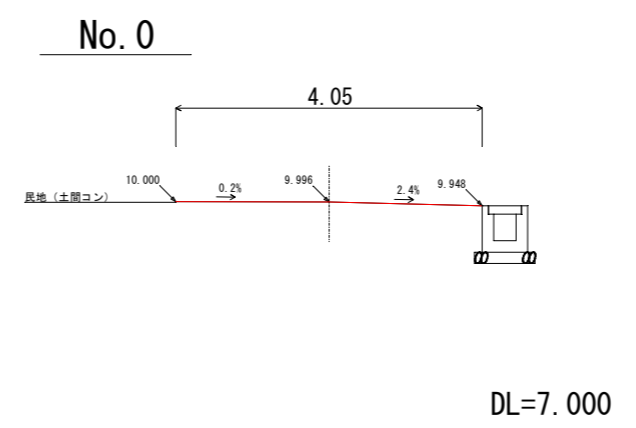
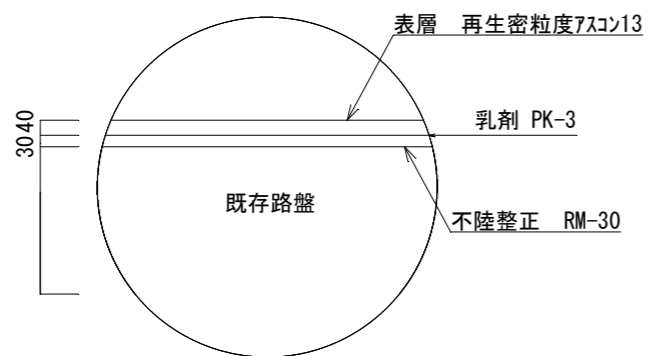
横断面図 S=1/50



面積計算書 (2工区)

番号	距離	面積		
		断面	平均	数量
No. 0.	0.00	4.05		
No. 0+10	10.00	4.03	4.04	40.40
No. 1	10.00	4.00	4.02	40.15
No. 1+10	10.00	4.00	4.00	40.00
No. 2	10.00	4.00	4.00	40.00
計	40.00			160.55

構造図 S=1/10



注記：起終点の横断勾配については現場合わせとする。

令和8年度			
図名	平面図、横断面図、構造図	縮尺	図示
事業名	道路橋りょう新設改良事業	図面番号	2
工事名	市道三田海岸線ほか道路舗装工事	図面番号	2
工事箇所	阿南市 隼町 ほか		
課長	補佐	係長	設計
			製図
阿南市役所建設部土木課			