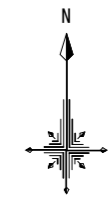
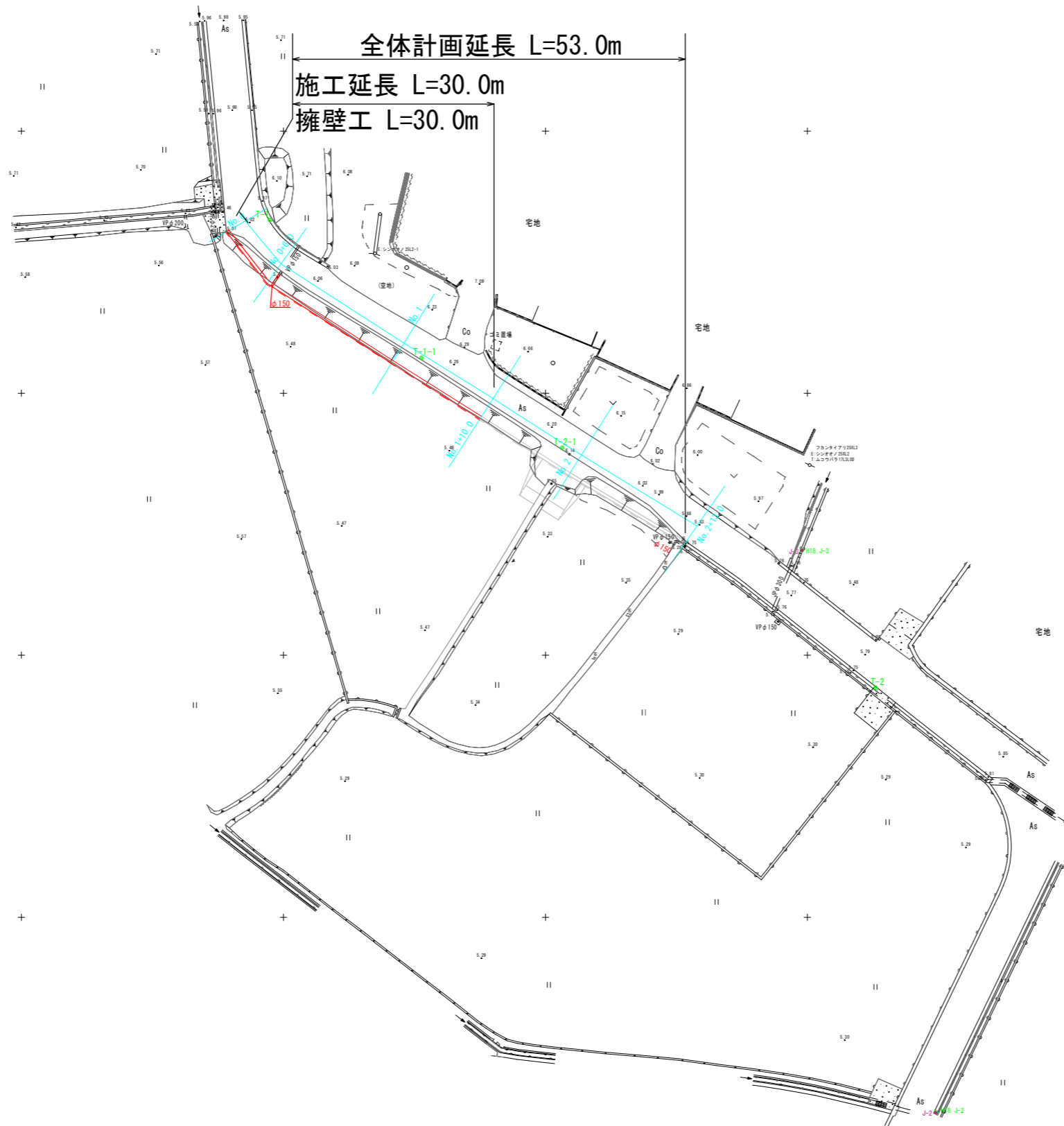


平面図 S=1/250



既設3級基準点リスト

点名	X座標	Y座標	標高
NR6K4	104581.519	104361.645	11.667
NR6K2	104583.830	104543.904	11.271
3-5	104113.099	104907.832	5.289

4級基準点リスト

点名	X座標	Y座標	標高
T-1	104316.499	104623.734	5.981
T-2	104271.892	104681.509	5.748
T-3	104197.436	104747.430	5.359

※T-3は間接水準測量による値

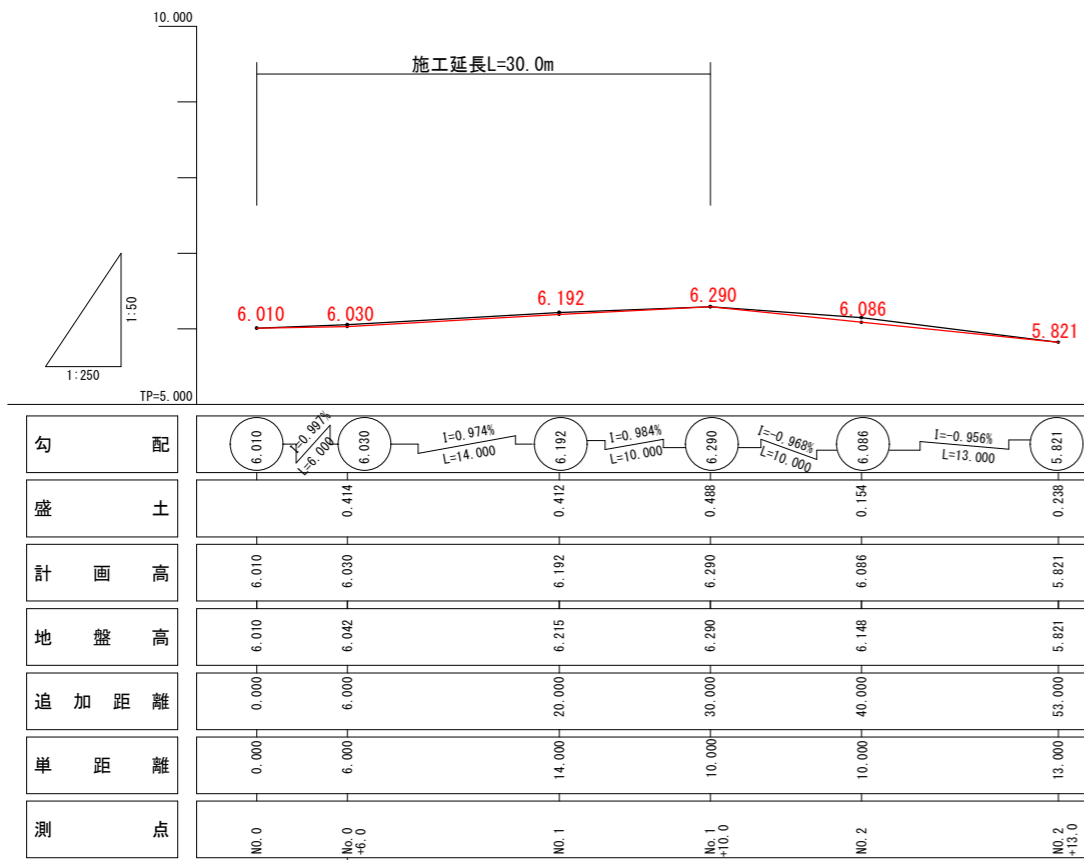
補助基準点リスト

点名	X座標	Y座標	標高
T-1-1	104303.351	104638.189	6.242
T-2-1	104294.778	104651.588	6.170

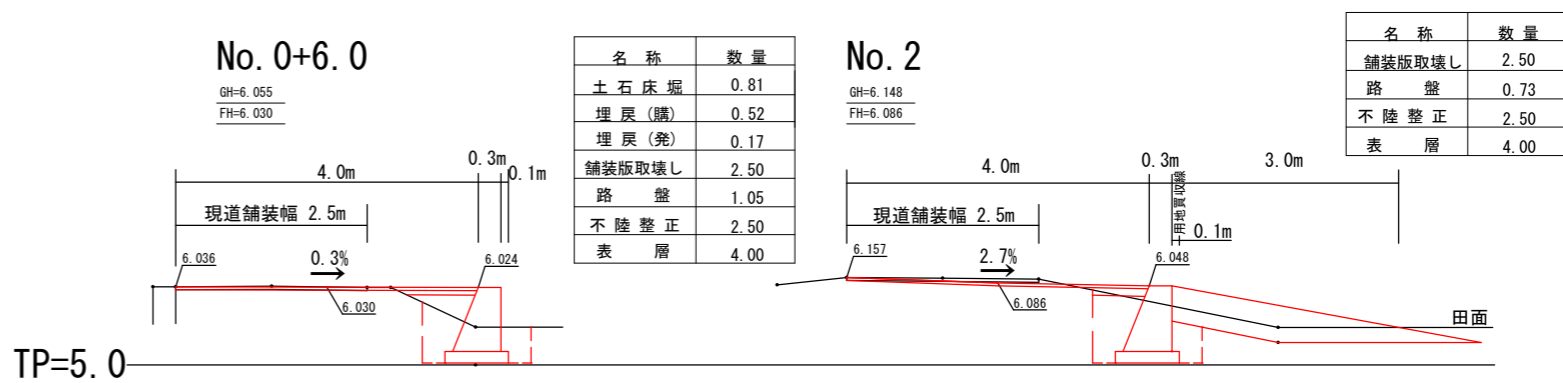
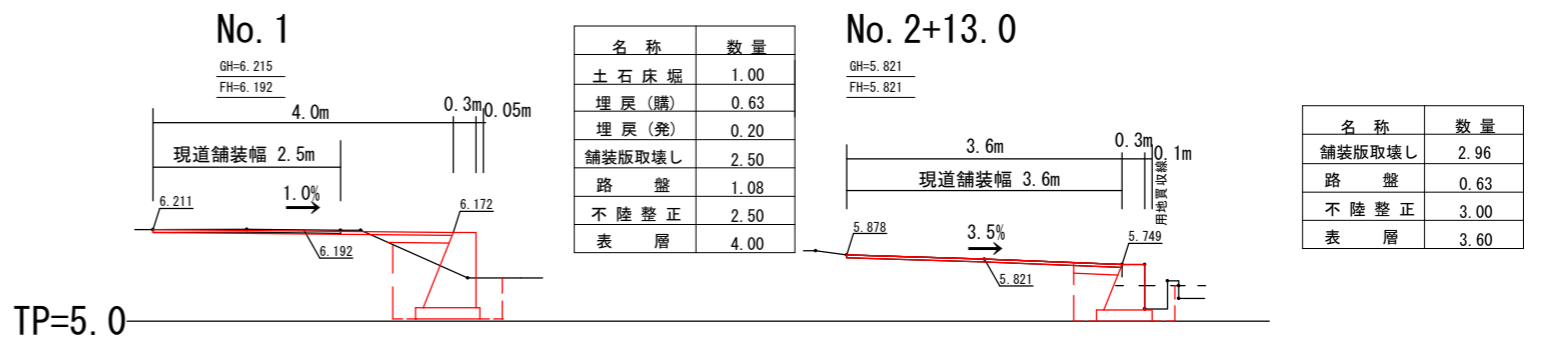
点名	H18.測量図成果座標		R7.測量座標	
	X座標	Y座標	X座標	Y座標
J-2	104231.392	104687.259	104231.376	104687.237
J-3	104285.016	104674.487	104285.001	104674.467

令和 8 年度				
図名	平面図	縮尺	1/250	
事業名	道路橋りょう新設改良事業	図番	1	
工事名	市道中原小路線道路改良工事(2)	図番	1	
工事箇所	阿南市 上中町 中原	課長	佐藤 隆	製図
課長	佐藤 隆	係長	設計	製図
阿南市建設部土木課				

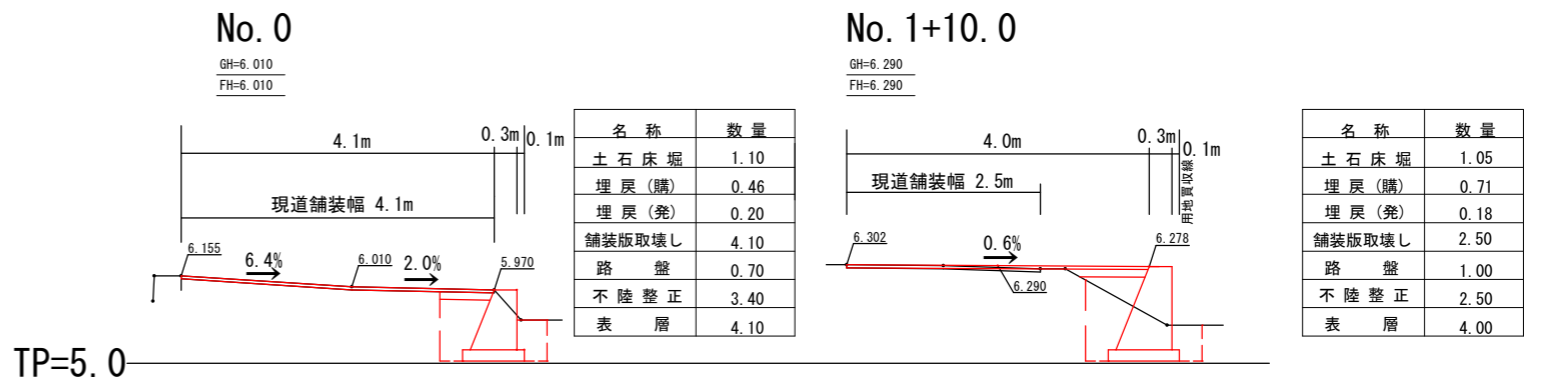
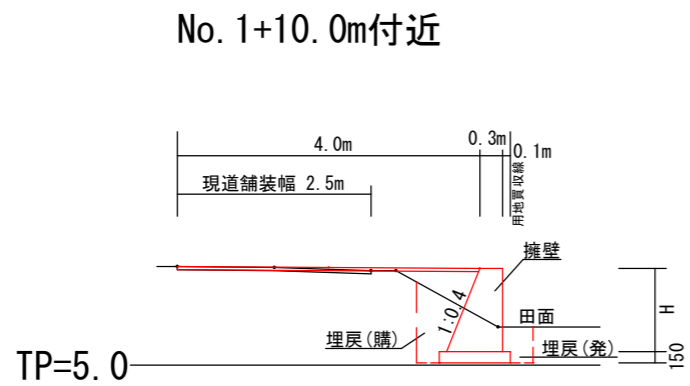
縦断図 V=1:50 H=1:250



横断図 S=1/50

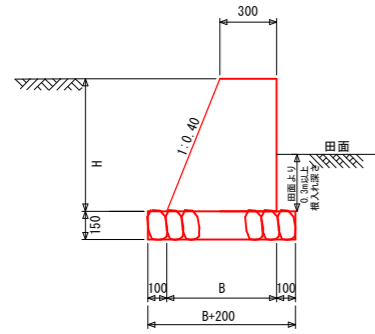


標準断面図 S=1/50

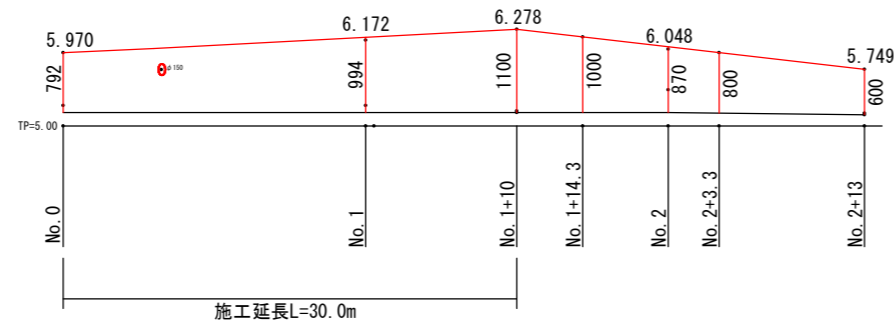


令和 8 年度	
図名	縦断面・横断面
事業名	道路橋りょう新設改良事業
工事名	市道中原小路線道路改良工事(2)
工事箇所	阿南市 上中町 中原
課長	阿南市建設部土木課

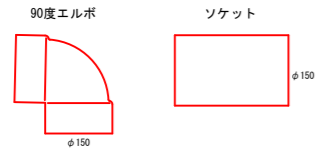
擁壁 SC=1:20



擁壁展開図 V=1:50
H=1:250



給水パイプ SC=1:10
VP φ150

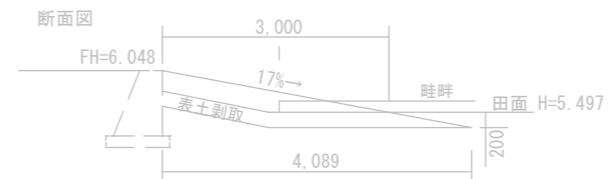
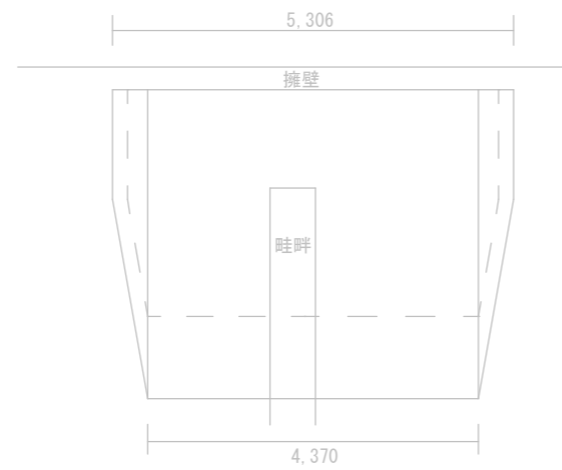


※給水パイプを設置するときは地権者に位置、高さの確認を行い設置する事。

番号	場所	VPφ150	エルボφ150	ソケットφ150
1	NO.0+6.5m付近	L=1.41m	1個	1個
2	NO.2+13.0m付近	L=1.50m	1個	1個

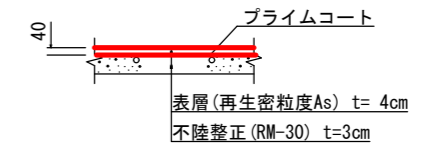
坂路復旧 SC=1:50

上面図



1箇所当り	
名称	数量
表土剥取	4.1 m ³
畦畔取壊し	0.2 m ³
埋戻(発生土)	5.8 m ³
埋戻(表土)	0.4 m ³

舗装構成 S=1:10



令和 8 年度				
図名	構造図			縮尺
事業名	道路橋りょう新設改良事業			図示
工事名	市道中原小路線道路改良工事(2)			図面番号
工事箇所	阿南市 上中町 中原			3
課長	監理	係長	設計	製図
阿南市建設部土木課				