

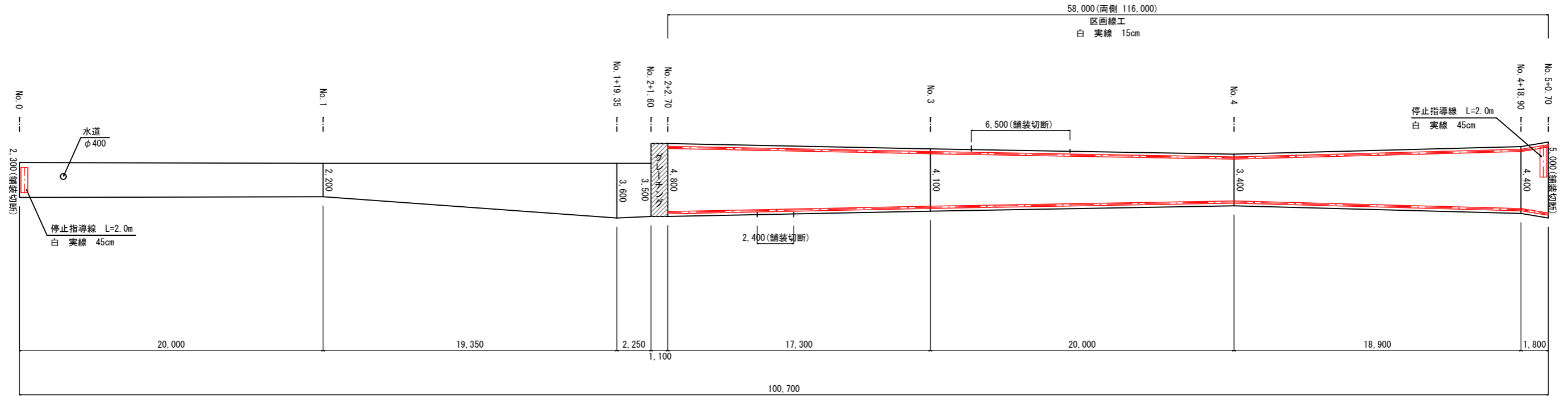
# 市道駅前線ほか道路舗装工事

## 市道駅前線

平面図 S=1:200

至 新野駅

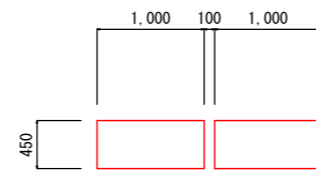
至 鉛ヶ谷



面積計算書

測点	点間距離 (m)	面積		
		断面 (m)	平均 (m)	数量 (m <sup>2</sup> )
No. 0	0.00	2.30	-	-
No. 1	20.00	2.20	2.25	45.0
No. 1+19.35	19.35	3.60	2.90	56.1
No. 2+1.60	2.25	3.50	3.55	8.0
No. 2+2.70	1.10	4.80	-	-
No. 3	17.30	4.10	4.45	77.0
No. 4	20.00	3.40	3.75	75.0
No. 4+18.90	18.90	4.40	3.90	73.7
No. 5+0.70	1.80	5.00	4.70	8.5
小計	100.70	-	-	343.3
控除				
水道蓋	0.40 × 0.40 × π / 4			0.1
合計				343.2

停止指導線 詳細図 S=1:50



舗装構成図 S=1:10



現況写真

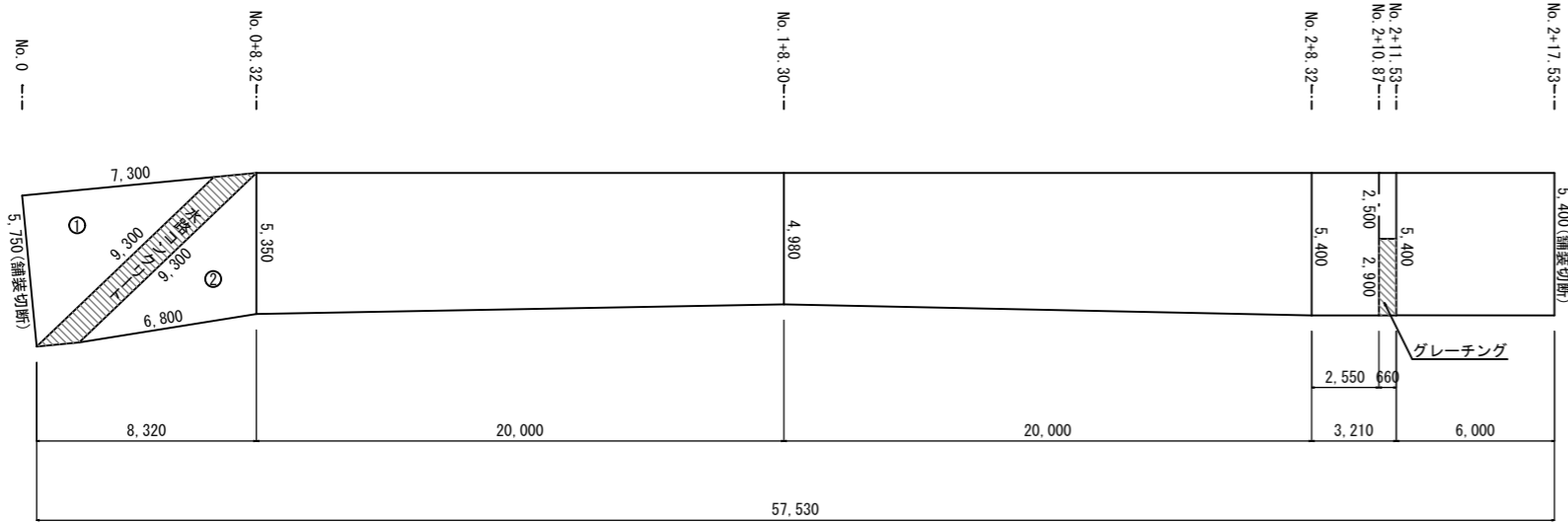


令和8年度			
図面名	平面図、舗装構成図		
事業名	道路橋りょう新設改良事業		
工事名	市道駅前線ほか道路舗装工事		
施工箇所	阿南市新野町信里ほか		
縮尺	図示	図面番号	1 / 2
阿南市 建設部 土木課			

# 市道駅前線ほか道路舗装工事

## 市道北岸線

平面図 S=1:200



面積計算書

測点	点間距離 (m)	面積		
		断面 (m)	平均 (m)	数量 (m <sup>2</sup> )
No. 0+8.32	0.00	5.35	-	-
No. 1+8.32	20.00	4.98	5.17	103.4
No. 2+8.32	20.00	5.40	5.19	103.8
No. 2+10.87	2.55	5.40	5.40	13.8
No. 2+10.87'	-	2.50	-	-
No. 2+11.53	0.66	2.50	2.50	1.7
No. 2+11.53'	-	5.40	-	-
No. 2+17.53	6.00	5.40	5.40	32.4
小計	49.21	-	-	255.1
No. 0~No. 0+8.32間	-	-	-	39.0
No. 2+11.53より終点	4.00 × 2.00	-	-	8.0
合計				302.1

No. 0~No. 0+8.32間 面積計算書

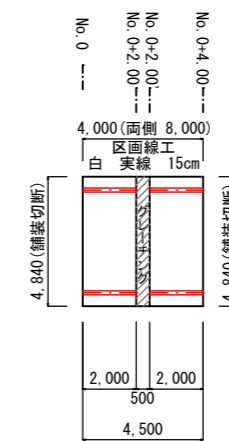
No.	a (m)	b (m)	c (m)	S (m)	数量 (m <sup>2</sup> )
1	7.30	5.75	9.30	5.35	21.0
2	9.30	5.35	6.80	5.35	18.0
				合計	39.0

現況写真

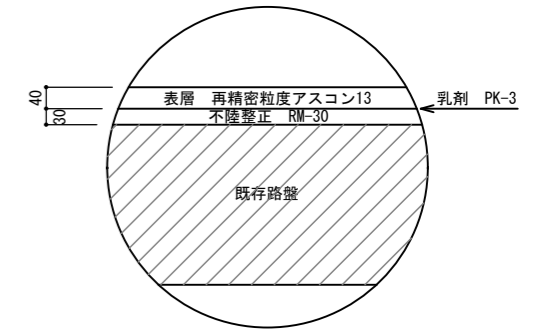


## 市道廿枝室ノ久保線

平面図 S=1:200



舗装構成図 S=1:10



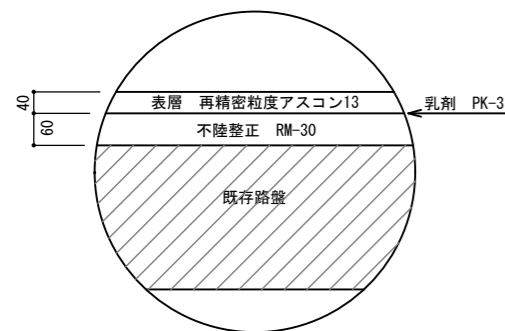
面積計算書

測点	点間距離 (m)	面積		
		断面 (m)	平均 (m)	数量 (m <sup>2</sup> )
No. 0	0.00	4.84	-	-
No. 0+2.00	2.00	4.84	4.84	9.7
No. 0+2.00'	-	4.84	4.84	-
No. 0+4.00	2.00	4.84	4.84	9.7
合計	4.00	-	-	19.4

現況写真



舗装構成図 S=1:10



令和8年度			
図面名	平面図、舗装構成図		
事業名	道路橋りょう新設改良事業		
工事名	市道駅前線ほか道路舗装工事		
施工箇所	阿南市新野町信里ほか		
縮尺	図示	図面番号	2 / 2
阿南市 建設部 土木課			