

# 南海トラフ地震臨時情報

南海トラフ地震臨時情報とは、南海トラフ地震の発生の可能性が平常時と比べ相対的に高まったと評価された場合に気象庁により発表されるものです。(平成 29 年 11 月 1 日より)

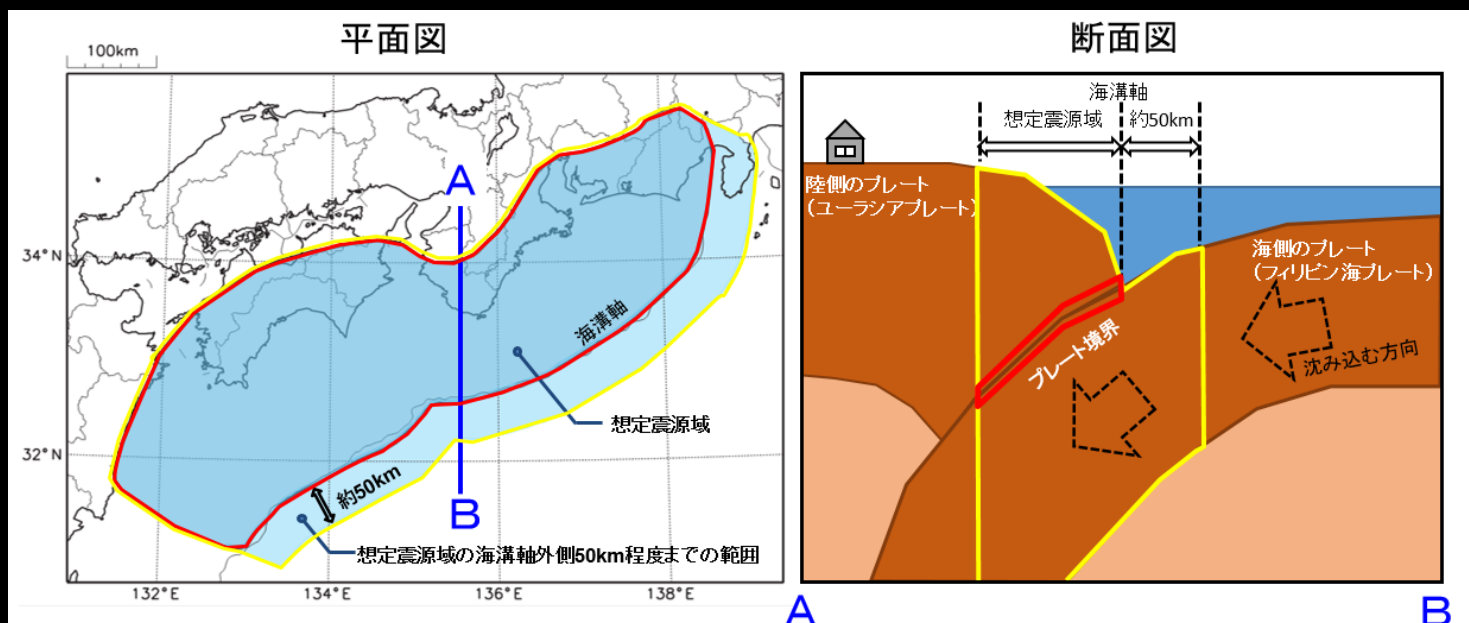


## 臨時情報が発表される3つの現象

- 1 監視領域内でM6.8以上の地震が発生 → 南海トラフ地震臨時情報(調査中)  
※地震発生より 30 分以内に発表、その後2時間以内に「巨大地震警戒」「巨大地震注意」「調査終了」のいずれかが発表される。
- 2 監視領域内でM7.0以上の地震が発生 → 南海トラフ地震臨時情報(巨大地震注意)
- 3 想定震源域内でM8.0以上の地震が発生 → 南海トラフ地震臨時情報(巨大地震警戒)  
※市より事前避難の呼び掛けを実施


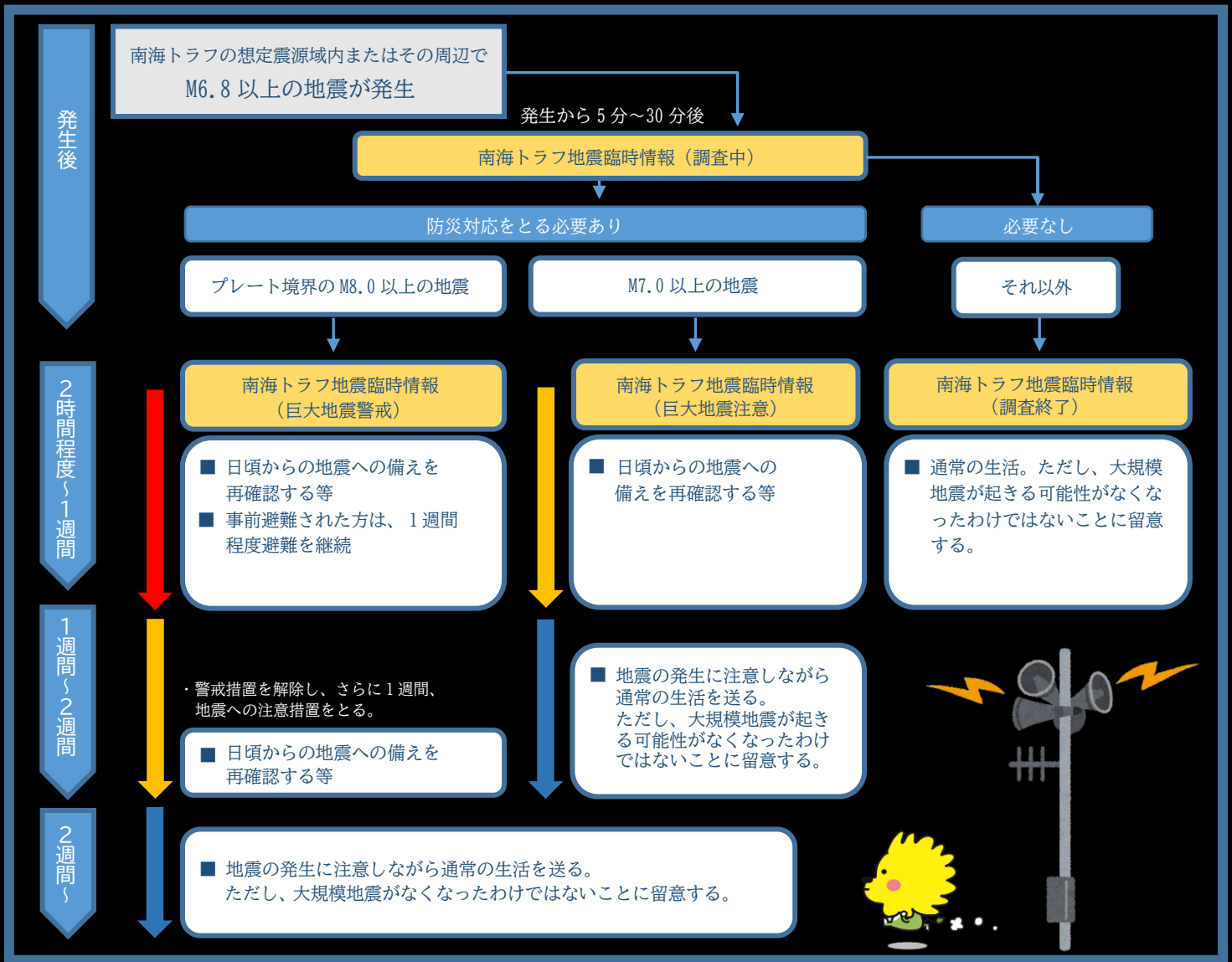
市より自力での避難が困難な方、住居が危険と判断される方などを対象に事前避難の呼びかけを実施

## 想定震源域と監視領域



想定震源域内 (科学的に想定される最大規模の南海トラフ地震の想定震源域 (中央防災会議、2013)) のプレート境界部 (図中赤枠部) と監視領域 (想定震源域内および想定震源域の海溝軸外側 50km 程度 : 図中黄枠部)

# 臨時情報発表後の防災対応の流れ



## 当初開設予定の避難所（事前避難）

富岡公民館	阿南市文化会館	中野島小学校
中野島公民館	橘小学校	阿南第二中学校
福井公民館	福井小学校	羽ノ浦公民館
羽ノ浦小学校	羽ノ浦中学校	



- ※ 事前避難するエリアは津波浸水想定域外とし、状況に応じて開設する避難所を追加します。
- ※ 市は避難所を開設しますが、親類、知人宅等に避難可能な方は、そちらを優先して避難してください。