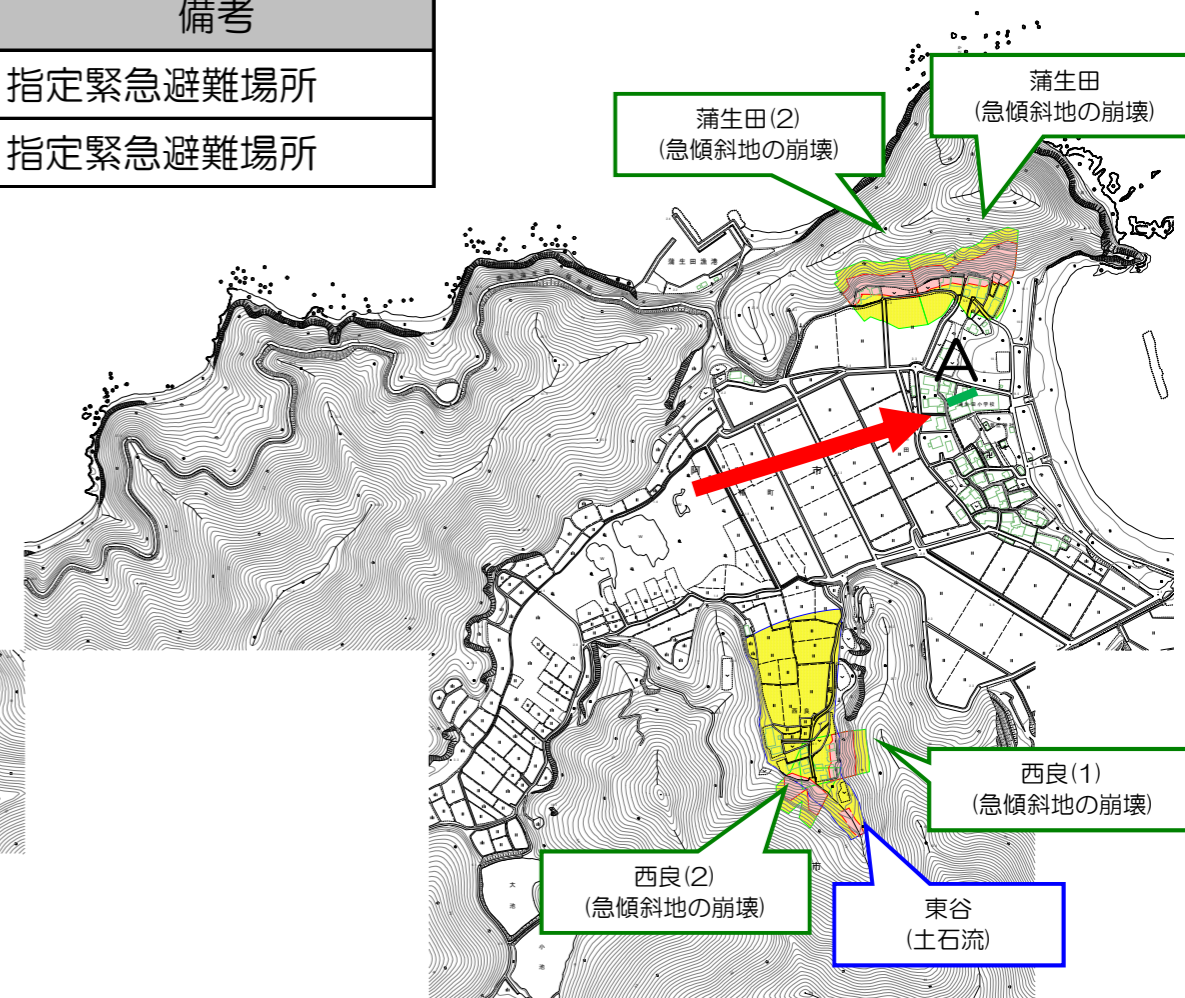
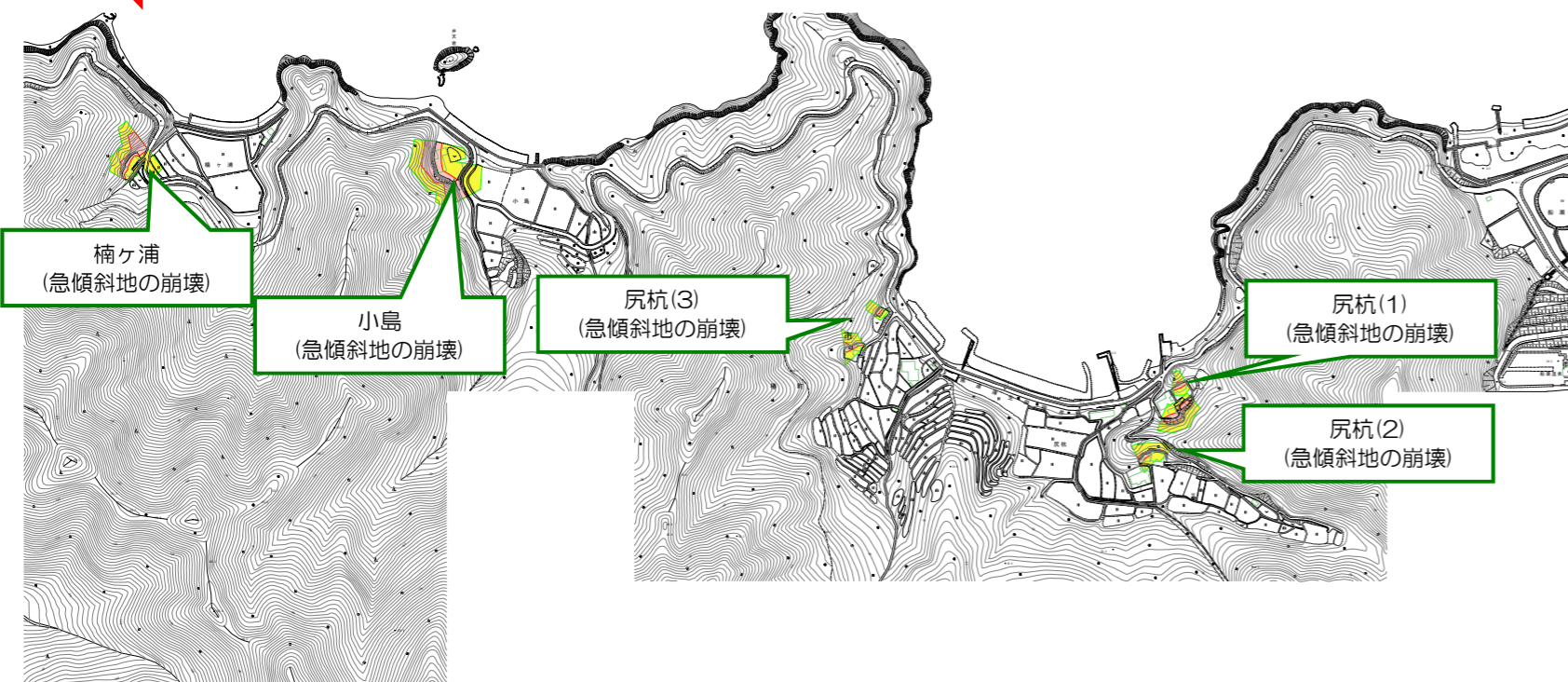
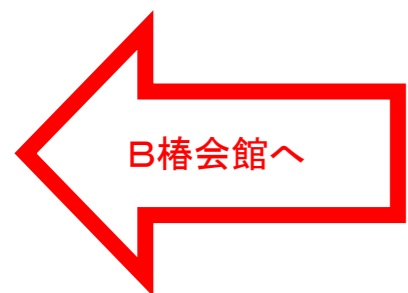


土砂災害ハザードマップ 樺(蒲生田)地区

大雨の時など避難の際に必要となりますので、家族全員がわかる場所に貼っておきましょう。

避難場所一覧

番号	避難施設	電話番号	住所	備考
A	蒲生田小学校(休校中) 校舎	22-3299	樺町蒲生田2	指定緊急避難場所
B	樺会館 2階	33-1232	樺町浜14	指定緊急避難場所



凡例	
土砂災害警戒区域 (急傾斜)	
土砂災害特別警戒区域 (急傾斜)	
土砂災害警戒区域 (土石流)	
土砂災害特別警戒区域 (土石流)	
避難場所	
避難経路・避難方向	

- 黄色で塗りつぶされた範囲は、「土砂災害が発生した場合、住民の生命又は身体に危害が生じるおそれのある区域」です。
- 赤色で塗りつぶされた範囲は、「土砂災害が発生した場合、建築物に損壊が生じ、住民の生命又は身体に著しい危害が生じるおそれのある区域」です。
 - ・ 赤、黄色で塗りつぶされた範囲にお住まいの方は、大雨のときには警戒避難が必要となりますので、注意してください。
 - ・ 上記以外の区域でも土砂災害の発生する可能性がありますので、自分の住んでいる家の周辺の斜面や溪流、避難場所をよく確認しましょう。

問い合わせ先 阿南市危機管理部危機管理課(災害対策本部) TEL: 0884-22-9191