●シリーズ
防災気象 豆知識 (16)

那賀川・桑野川 風水害の防災情報

ハザードマップポータルサイト（避難所等地図情報）

国土交通省ハザードマップポータルサイト
http://disaportal.gsi.go.jp/

風水害のときの避難場所などを地図にしたものです。

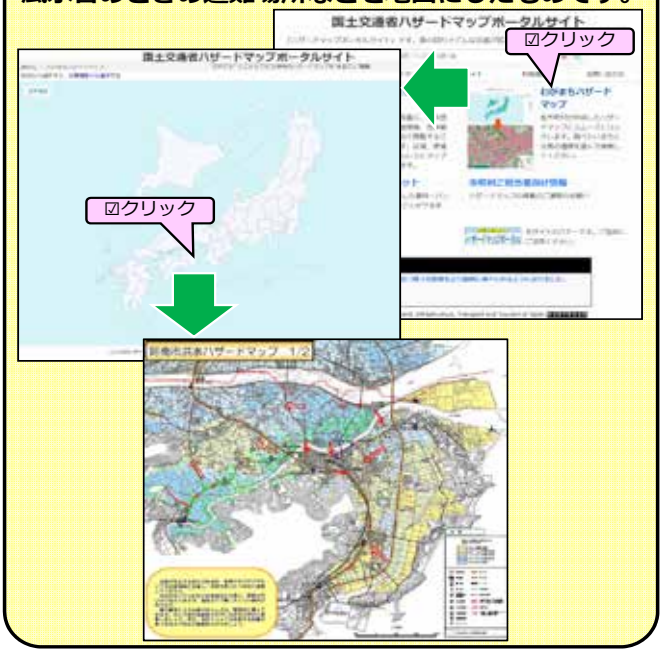

地点別浸水シミュレーション検索システム(浸水ナビ)

国土交通省地点別浸水シミュレーション検索システム（浸水ナビ）
http://suiboumap.gsi.go.jp/

自分の住んでいる地域に想定される浸水被害が事前にわかるシステムが新しくができました。

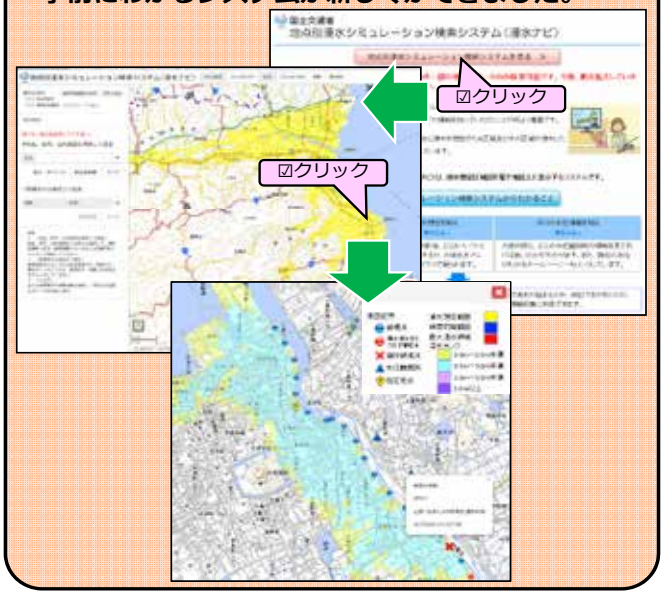

川の防災情報

PCから → http://www.river.go.jp/
スマホから → http://www.river.go.jp/s/
携帯から → http://i.river.go.jp/

大雨時に川の水位・雨量・ダムの放流量などがリアルタイムでわかるシステムがリニューアルされました。

那賀川防災情報メール配信サービス

那賀川防災情報メール配信サービス
http://nakagawa-mlit.go.jp/bosai/

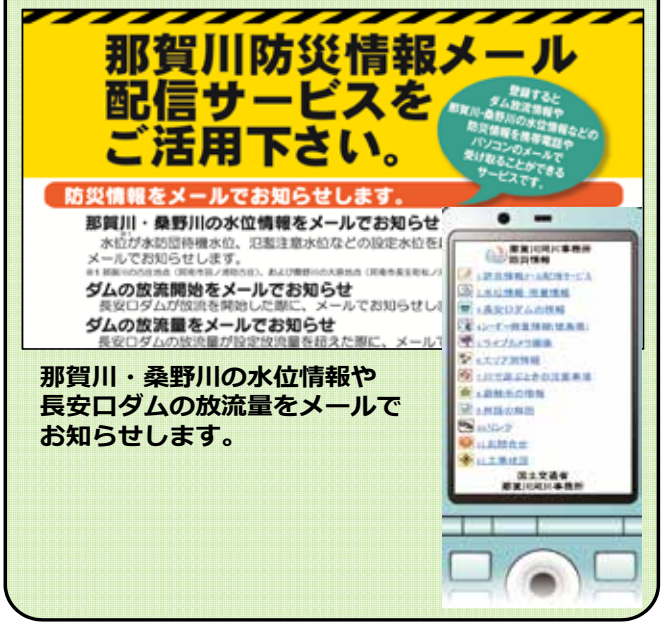

那賀川・桑野川の水位情報や長安口ダムの放流量をメールでお知らせします。

問い合わせは　防災対策課（☎22－9191）または
国土交通省四国地方整備局那賀川河川事務所調査課（☎22－6461）へ